

PR-CU 18

Sendero de La Sierra

Descripción

Talayuelas-Casillas de Ranera

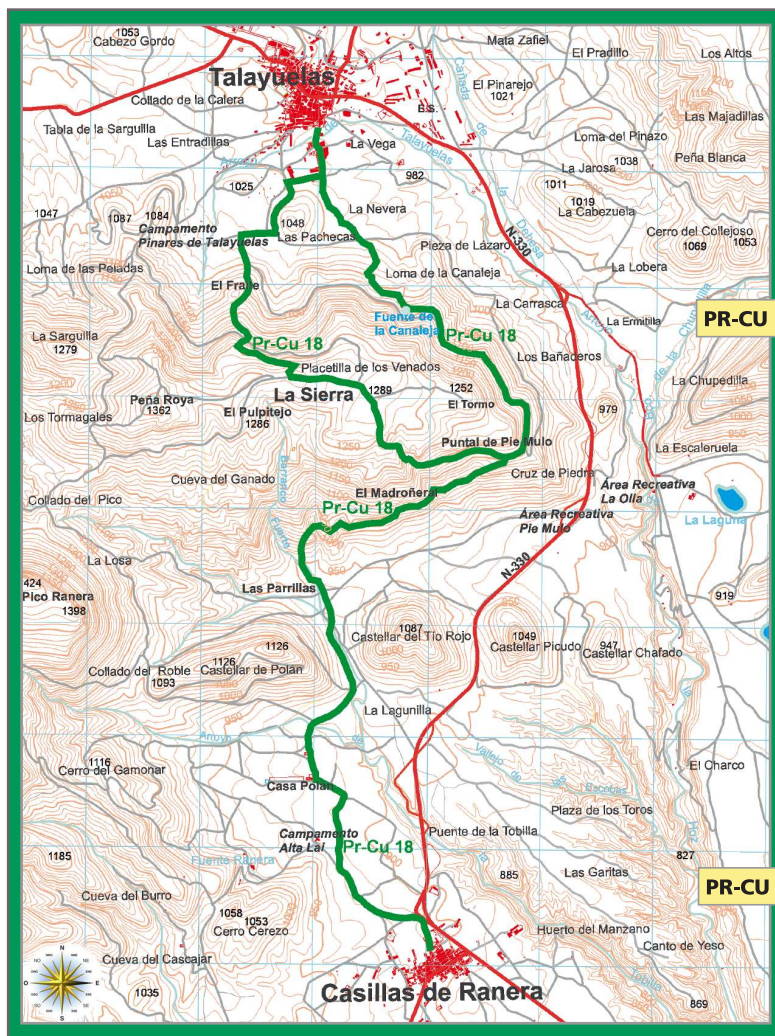
El sendero PR-CU 18 de La Sierra comunica los núcleos de población del municipio a través de la Sierra.

En Casillas de Ranera el recorrido parte en dirección norte hacia Polán para después ascender hacia la Sierra por la derecha del Barranco Fuerte y los Madroñerales.

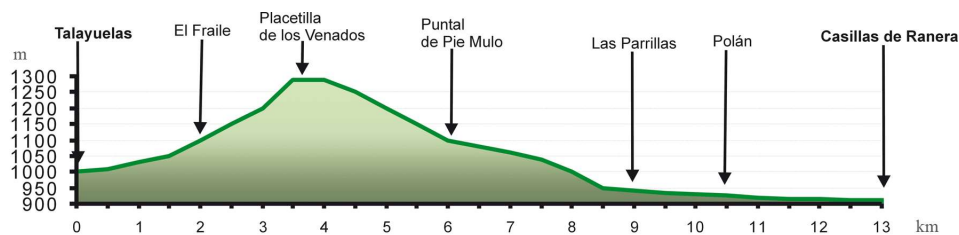
En Talayuelas el sendero se inicia por Paseo del Monte y realiza el ascenso a la Sierra por el camino del Fraile hasta llegar a las cercanías del mirador de Peña Roya.

Una variante, de recorrido más suave, pasa junto a la Fuente de las Canalejas y enlaza en el Puntal de Pie Mulo.

Las pistas forestales y antiguos caminos de la Sierra son base de un recorrido emocionante entre pinares de rodeno y farallones rocosos que además, permite espectaculares panorámicas.



El sendero PR_CU 18 puede partir desde Casillas de Ranera y terminar en Talayuelas, según convenga. La media es 4 km/h.



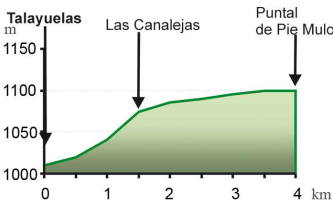
PR-CU 18 SENDERO DE LA SIERRA

Longitud: 13 Kilómetros
 Tiempo estimado: 3h. 15'
 Altitud mínima: 910 m
 Altitud máxima: 1290 m
 Dificultad: Media



PR-CU 18 SENDERO DE LA SIERRA Variante de las Canalejas

Longitud: 4 Kilómetros
 Tiempo estimado: 45'
 Altitud mínima: 1010 m
 Altitud máxima: 1100 m
 Dificultad: Baja



Sendero de Los Altos

PR-CU 19

PR-CU 19 SENDERO DE LOS ALTOS

Longitud: 15 Kilómetros
 Tiempo estimado: 3h. 45'
 Altitud mínima: 985 m
 Altitud máxima: 1180 m
 Dificultad: Baja



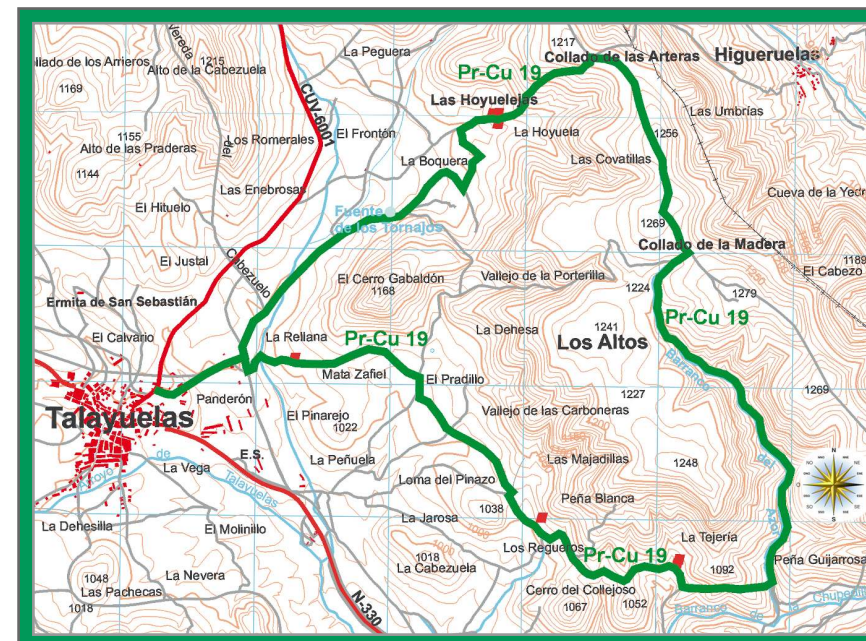
Descripción

Talayuelas-Talayuelas

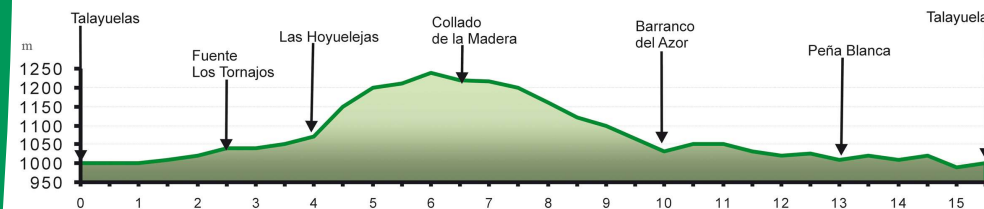
El sendero PR-CU 19 de Los Altos comienza en la salida de Talayuelas hacia Graja de Campalbo en la CU-V-5001 y tras unos 500 m inicia una ruta circular que recorre la zona nororiental del término municipal de Talayuelas.

El itinerario discurre en su mayor parte por caminos agrícolas y forestales y se puede recorrer en bicicleta. En el trayecto se atraviesan zonas de cultivo en las dehesas y bosques mixtos de pino negral y carrasca en las partes altas.

La fuente de los Tornajos y numerosos corrales de ganado donde destacan las "Teñas de las Hoyuelejas" enriquecen un recorrido desde donde se aprecian interesantes panorámicas.



El sendero PR_CU 19 partirá desde Talayuelas y terminará en el mismo. Sendero circular. La media del recorrido es de 4 km/h.



	Población
	Construcción aislada
	Carretera
	Camino
	Cauce
	Fuente

Señalización horizontal

	Continuidad de sendero
	Cambio brusco de dirección
	Cambio de dirección
	Dirección equivocada



PARAJES

La **OLLA**: La hoz de la Olla y Merendero

La **LAGUNA**: Microreserva Natural

El **CAÑÓN**: Formación geológica

RANERA: Fuente de Ranera

POLÁN: Casa Polán y merendero

Los **MIRADORES**: Vistas panorámicas

FUENTES: Fuentes naturales



DONDE COMER Y DORMIR

Casa rural M^a Juliana · 610 833 504

Casa rural La Casa Grande · 618 070 268

Casa rural Los Pinares de Rodeno · 655 163 052

Albergue El Manantial- Campamento Alta-Lai · 687 514 381

Casa rural El Camino · 969 36 60 67

Campamento Pinares de Talayuelas · 653 756 050

Bar Los Cuñaos · 969 36 32 08

Bar Central · 969 36 32 05

Bar Restaurante Ruíz Miguel · 969 36 31 88

Pub Hamburguesería Plataforma · 676 599 376

Bar Heladería Perpi · 969 36 32 36

Pub Pinar · 619 766 797

Bar Gasolinera Tati · 627 454 931

Bar Cócera · 969 36 39 63

Bar Carmen · 969 36 60 03

Pub Bianco · 969 36 60 58

Pub Toni · 969 36 60 72



TELÉFONOS DE INTERÉS

Ayto. de Talayuelas · 969 36 31 51

Guardia Civil · 969 36 31 52

Farmacia · 969 36 31 73

Centro Salud Talayuelas-Urgencias · (24h) 969 36 30 28

Centro Salud Casillas de Ranera (9 a 11:30h) · 969 36 60 48

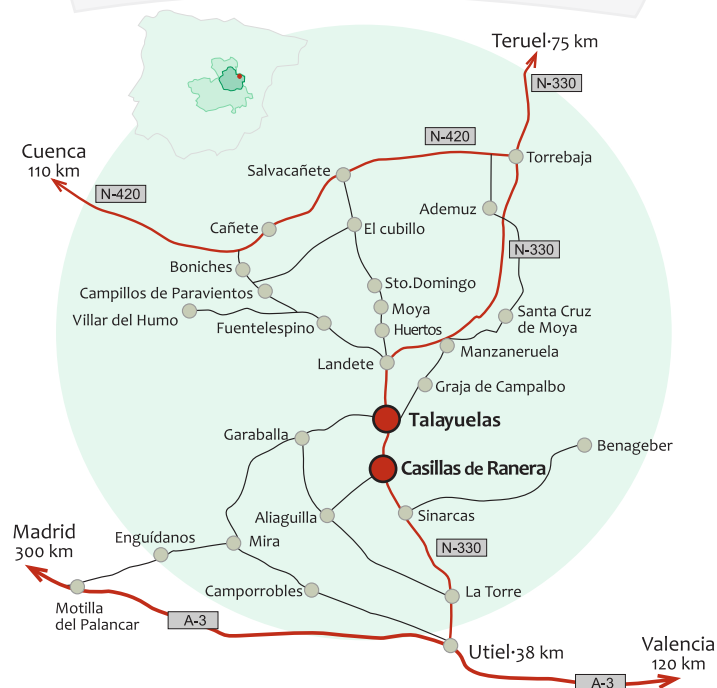
Centro Salud Aliaguilla (11:30 a 15:00h) · 969 36 40 17

Estación autobuses Cuenca · 969 22 70 87

Autobuses Martínez Utiel · 96 216 81 93

Taxi Talayuelas · 639 40 33 53

Info Meteorológica Cuenca · 906 36 53 16



CONSEJOS Y OBLIGACIONES

1. Seguir las instrucciones de los paneles informativos y de señalización.
2. No pisar, arrancar o cortar las plantas.
3. No arrojar basuras ni desperdicios.
4. No causar molestias a la fauna.
5. Cuidar y respetar los materiales y equipamientos de uso público.



Sendero de Los Altos


PR-CU 19



talayuelas
arteNatural

SENDEROS DE TALAYUELAS

Talayuelas-Casillas de Ranera · Serranía de Cuenca



Sendero de La Sierra

PR-CU 18

Talayuelas es un municipio situado al sureste de la Serranía de Cuenca, cuyo territorio se caracteriza por su complejidad orográfica y por el acentuado contraste entre la montaña y las áreas cultivadas.

En el municipio hay dos núcleos de población, Talayuelas localizado al norte y Casillas de Ranera situado al sur, en el límite con la Comunidad Valenciana. Entre ambas poblaciones se extiende un área montañosa, Sierra de Talayuelas, donde resaltan de levante a poniente: La Chupedilla en el límite con Tuejar, Peña Roya en lo alto de La Sierra y el Pico Ranera (1.430 m) es la montaña más elevada.



Talayuelas destaca por su entorno privilegiado, tanto por la belleza de su conjunto como por la existencia de algunos parajes de gran interés. La Sierra está cubierta de pino rodeno y otras especies vegetales, constituye por lo tanto, un atractivo lugar para su visita y para la práctica de actividades al aire libre como el senderismo o cicloturismo. La "Plaza de Toros" es un espectacular paraje resultado de la acción erosiva sobre frágiles materiales arcillosos. La Laguna es un humedal ideal para contemplar las aves y está catalogado como Microreserva de Fauna.

En el municipio se pueden encontrar numerosos lugares preparados para el recreo y el descanso. Hay que destacar las áreas de Pie Mulo, La Olla, y La Fuente de las Canalejas. El término de Talayuelas se considera la puerta de la sierra desde levante. Y tanto en Casillas como en Talayuelas existen lugares donde dormir y disfrutar de la gastronomía.